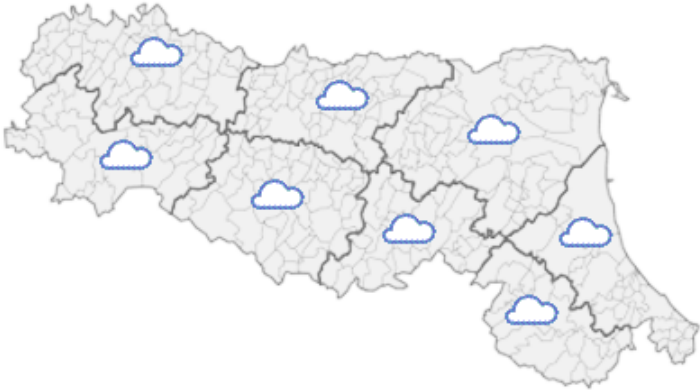






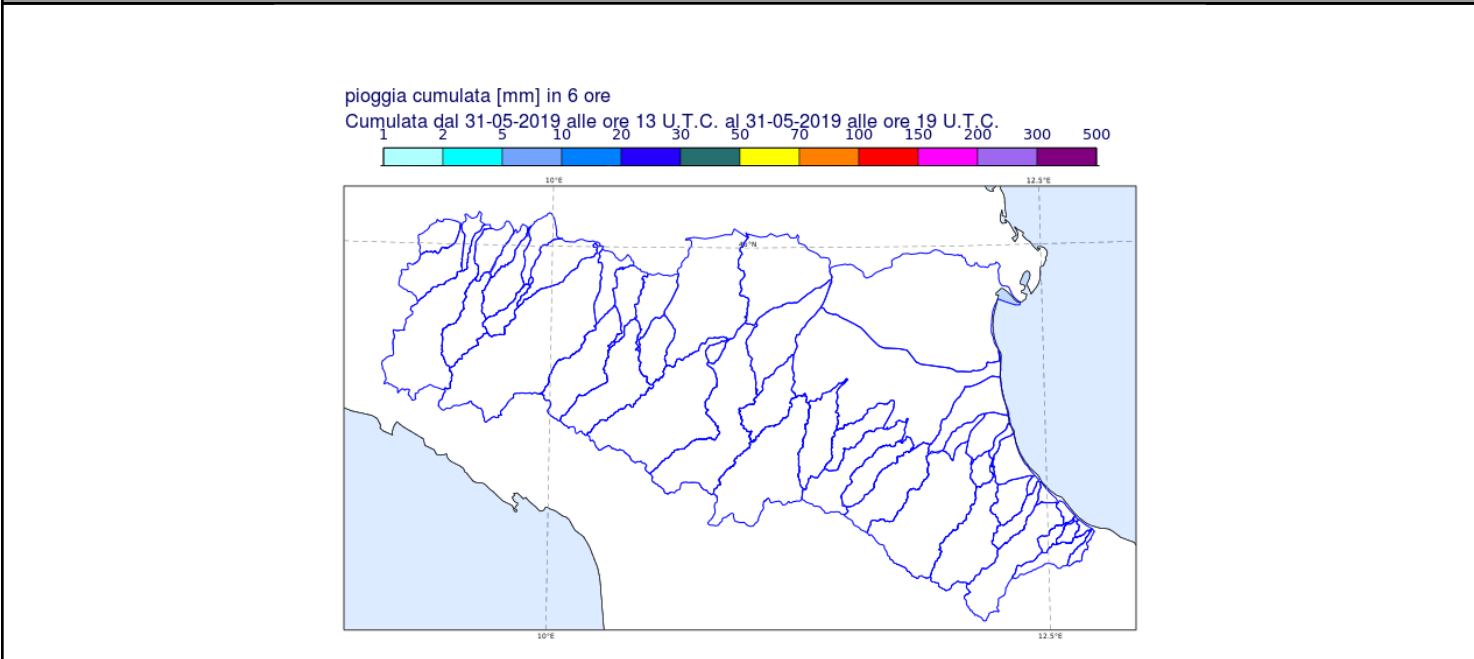


DOCUMENTO N.	DATA EMISSIONE	INIZIO VALIDITA'	FINE VALIDITA'
005/2019/15 ULTIMO	31/05/2019 22:32	31/05/2019 23:00	01/06/2019 11:00

PREVISIONE METEOROLOGICA PER LE PROSSIME ORE	LEGENDA PREVISIONE
	<ul style="list-style-type: none">  Pioggia trascurabile (<2 mm / 6h)  Pioggia debole (5-10 mm / 6h)  Pioggia moderata (10-30 mm / 6h)  Pioggia elevata (>30 mm / 6h)  Pioggia mista a neve  Neve

Non sono previste precipitazioni sul territorio regionale nelle prossime 12 ore.
La piena sul fiume Secchia è in esaurimento nel tratto arginato vallivo dove i livelli idrometrici, rientreranno al di sotto della soglia 1 in tutte le sezioni, nella giornata di domani 1/06/19.

PIOGGIA OSSERVATA NELLE ULTIME 6 ORE



PREVISIONI DELLE PIENE SUI CORSI D'ACQUA MAGGIORI

BACINO SECCHIA									
STAZIONE IDROMETRICA	LIVELLO OSSERVATO			COLMO PREVISTO			SOGLIE RIFERIMENTO		
	ORE	LIVELLO	Δ	LIVELLO	GG	HH	1	2	3
Ponte Bacchello	21:30	9.06	▼				8.5	9.8	11.5
Ponte Motta	21:30	8.05	▼				7.0	8.5	11.2
Pioppa	21:30	9.02	▼				7.8	9.6	11.7
Concordia sulla Secchia	21:30	8.56	▼				8.0	9.8	12.3
Note:									

Δ - Tendenza

▲ in aumento

= stazionaria

▼ in diminuzione

Il Dirigente Referente Centro Funzionale

Sandro Nanni

Firma autografa omessa ai sensi dell'art.3, c.2, D.Lgs.
12/02/1993, n.39